

УТВЕРЖДАЮ
Заведующий МАДОУ «Детский сад №5
«Золотая рыбка»

О.А.Старикова

15.03.2024г.



**Паспорт доступности
объекта социальной инфраструктуры
и предоставляемых на нем услуг
Муниципального автономного дошкольного
образовательного учреждения
«Детский сад №5 «Золотая рыбка»
комбинированного вида**

15.03.2024г.

№ 4

1. Общие сведения об объекте

- 1.1. Вид (наименование) объекта: *дошкольное учреждение*
- 1.2. Полный почтовый адрес объекта: *624760, Свердловская область, Верхняя Салда, ул. Карла Маркса, д.9а*
- Сведения о размещении объекта:
*Отдельно стоящее здание – 2 этажа, 1059,4 кв. м,
Наличие прилегающего земельного участка (да/нет), 5257 кв. м*
- 1.4. Год постройки здания - *1966, последнего капитального ремонта - нет.*
- 1.5. Дата предстоящих плановых ремонтных работ:
*текущего - 2024г. - ремонт пищеблока
капитального - нет*
- 1.6. Сведения об организации, расположенной на объекте:
- 1.6.1. Наименование организации, расположенной на объекте:
полное наименование (по учредительным документам): *Муниципальное автономное дошкольное образовательное учреждение «Детский сад №5 «Золотая рыбка» комбинированного вида»*
сокращенное наименование (по учредительным документам): *МАДОУ «Детский сад №5 «Золотая рыбка»*
- 1.6.2. Юридический адрес организации, телефон, электронная почта:
624760, Свердловская область, Верхняя Салда, ул. Карла Маркса, д.9а.
Адрес электронной почты: *Golden-fish@nxt.ru*
Официальный сайт: *Детский-сад-золотая-рыбка.ру*
Телефон, *(34345) 5-63-06*
- 1.6.3. Основание для пользования объектом (оперативное управление, аренда, собственность): *оперативное управление*
- 1.6.4. Форма собственности объекта (государственная (федеральная, региональная), муниципальная, частная): *муниципальная*
- 1.6.5. Вышестоящая организация (наименование): *Управление образования администрации Верхнесалдинского городского округа.*
- 1.6.6. Юридический адрес вышестоящей организации, телефон, электронная почта:
624761 Российская Федерация, Свердловская область, г. Верхняя Салда, ул. Ленина, д.31
Электронный адрес: *obrazovanie_vs@bk.ru*
Официальный сайт: *obrvs.uralschool.ru*
Тел/факс: *+7 (34345)5-42-55*

2. Характеристика деятельности организации на объекте (по обслуживанию населения)

- 2.1. Сфера деятельности (социальная защита, занятость, здравоохранение, культура, образование, транспорт, информация и связь, физическая культура и спорт): *дошкольное образование*
- 2.2. Категории обслуживаемого населения по возрасту (дети, взрослые, все возрастные категории): *дети с двух месяцев до прекращения образовательных отношений*
- 2.3. Категории обслуживаемых инвалидов (инвалиды, передвигающиеся на креслах-колясках, инвалиды с нарушением опорно-двигательного аппарата, инвалиды с нарушением зрения, инвалиды с нарушением слуха, инвалиды с умственными нарушениями): *дети с тяжелыми нарушениями речи.*
- 2.4. Виды услуг: *реализация адаптированных образовательных программ для детей с ограниченными возможностями здоровья*
- 2.5. Форма оказания услуг (на объекте, с длительным пребыванием, с проживанием, на дому, дистанционно): *на объекте, дистанционно*
- 2.6. Плановая мощность: *20 мест в группах компенсирующей направленности для детей с тяжелыми нарушениями речи, 92 места детей в группах общеразвивающей направленности.*
- 2.7. Участие в исполнении индивидуальной программы реабилитации или абилитации инвалида (ребенка-инвалида): *да*

3. Состояние доступности объекта и предоставляемых на нем услуг

- 3.1. Путь следования к объекту пассажирским транспортом (описать маршрут движения с использованием пассажирского транспорта): *автобусы №2, №5, №9*
Наличие адаптированного пассажирского транспорта к объекту-*нет*
- 3.2. Путь к объекту от ближайшей остановки пассажирского транспорта:
- 3.2.1. Расстояние до объекта от остановки транспорта *200 метров.*
- 3.2.2. Время движения (пешком) *5 минут.*
- 3.2.3. Наличие выделенного от проезжей части пешеходного пути (да/нет) *нет*
- 3.2.4. Перекрестки (нерегулируемые, регулируемые, регулируемые со звуковой сигнализацией, таймером, нет): *регулируемые, со звуковой сигнализацией, таймером*
- 3.2.5. Информация на пути следования к объекту (акустическая, тактильная, визуальная, нет): *визуальная*
- 3.2.6. Перепады высоты на пути (съезды с тротуара) (нет/есть(описать)): *перепады бордюрного камня выше 2 см.*
Их обустройство для инвалидов, передвигающихся на кресле-колясках (нет/есть(описать)): *нет*
- 3.3. Организация доступности объекта и предоставляемых на нем услуг для инвалидов¹

Номер строки	Категория инвалидов (вид нарушения)	Вариант организации доступности объекта и предоставляемых на нем услуг ²
1.	Все категории инвалидов и маломобильных групп населения ³	ДУ
2.	В том числе инвалиды:	ДУ
3.	Передвигающиеся на креслах-колясках	Б
4.	С нарушением опорно-двигательного аппарата	Б
5.	С нарушением зрения	ДУ
6.	С нарушением слуха	ДУ
7.	С умственными нарушениями	А

¹С учётом СП 35-101-2001, СП 31-102-99.

²Указываем один из вариантов: «А» (доступность всех зон и помещений(универсальная); «Б» (специально выделенные для инвалида участки и помещения); «ДУ» (дополнительная помощь сотрудника, услуги на дому, дистанционно); «Нет» (не организована доступность). ³Указывается худший из вариантов ответа.

3.4. Состояние доступности основных структурно-функциональных зон объекта

№	Основное структурно-функциональные зоны объекта	Состояние доступности объекта для основных категорий инвалидов ⁴					
		К (для передвигающихся на креслах-колясках)	О (с нарушениями опорно-двигательного аппарата)	С (с нарушениями зрения)	Г (с нарушениями слуха)	У (с умственными нарушениями)	Для всех категорий маломобильных групп населения ⁵
1	Территория, прилегающая к зданию (участок)	ДП	ДП	ДП	ДП	ДП	ДП
2	Вход (входы) в здание	ДП	ДП	ДП	ДП	ДП	ДП
3	Путь (пути) движения внутри здания, включая пути эвакуации	ДП	ДП	ДП	ДП	ДП	ДП
4	Зона целевого назначения здания (целевого посещения объекта)	ДП	ДП	ДП	ДП	ДП	ДП
5	Санитарно-гигиенические помещения	ДЧ	ДП	ДП	ДП	ДП	ДП
6	Система информации и связи (на всех зонах)	ДП	ДП	ДП	ДП	ДП	ДП
7	Пути движения к объекту (от остановки транспорта)	ДП	ДП	ДП	ДП	ДП	ДП
8	Все зоны и участки ⁵	ДЧ	ДП	ДП	ДП	ДП	ДП

⁴Указывается:

ДП- доступно полностью (доступность для всех категорий инвалидов и других маломобильных групп населения);

ДЧ-доступно частично (достигаемость мест целевого назначения для отдельных категорий инвалидов);

ДУ- доступно условно (организация помощи сотрудниками организации или иной альтернативной формы обслуживания (на дому, дистанционно, иное));

Нет-недоступно (не предназначен для посещения инвалидами и другими маломобильными группами населения).

⁵Указывается худший из вариантов ответа.

3.5. Итоговое заключение о состоянии доступности объекта и предоставляемых на нем услуг: *доступен частично*

4. Управленческое решение

4.1. Рекомендации по адаптации основных структурно-функциональных зон объекта:

№	Основные структурно-функциональные зоны объекта	Не нуждается (доступность обеспечена)	Ремонт (текущий, капитальный), оснащение оборудованием	Индивидуальное решение с техническими средствами реабилитации	Технические решения невозможны-организация альтернативной формы обслуживания
1	Территория, прилегающая к зданию (участок)		Обустройство парковки для автомобилей		
2	Вход(входы) в здание	Не нуждается			
3	Путь (пути) движения внутри здания, включая пути эвакуации	Не нуждается			
4	Зона целевого назначения здания (целевого посещения объекта)	Не нуждается			
5	Санитарно-гигиенические помещения		Разместить поручни		
6	Система информации и связи (на всех зонах)	Не нуждается			
7	Пути движения к объекту (от остановки транспорта)	Не нуждается			
8	Все зоны и участки	Не нуждается			


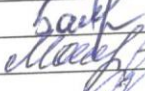
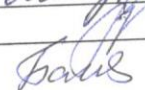


⁶Указываются конкретные рекомендации по каждому структурно-функциональной зоне.

4.2. Период проведения работ в рамках исполнения: 2024-2027 год

4.3. Ожидаемый результат (по состоянию доступности объекта) после выполнения работ по адаптации основных структурно-функциональных зон объекта: *доступен полностью*

5. Паспорт доступности объекта социальной инфраструктуры и предоставляемых на нем услуг (далее –Паспорт доступности объекта) разработан комиссией по проведению обследования и паспортизации объекта социальной инфраструктуры и предоставляемых на нем услуг (далее-Комиссия):

Председатель Комиссии
Члены комиссии:

	/Старикова О.А.
	/ Батова А.А.
	/ Манина Н.А.
	/ Летунова Н.Н.
	Тятаркова Н.И.

6. Копия Паспорта доступности объекта направлена: в Управление социальной политики № 22 по Верхнесалдинскому городскому округу и для размещения информации о состоянии доступности объекта социальной инфраструктуры и предоставляемых на нем услуг для инвалидов и других маломобильных групп населения Свердловской области в автоматизированной информационной системе "Доступная среда Свердловской области" в информационно-телекоммуникационной сети "Интернет". 21.03.2024.

Согласован с _____